




## PLAN LOCAL D'URBANISME







### Pièce n°5 – Recueil du patrimoine bâti protégé






> Dossier Approuvé





Procédure	Prescription	Arrêt	Approbation
Elaboration	29/06/2022	04/06/2025	11/02/2026
Le Maire			





<p>N°1</p> <p><i>Description</i> : Ancienne minoterie Vérat-Dugoujon-Fleuri - ateliers</p> <p><i>Références cadastrales</i> : AD644</p> <p><i>Adresse / secteur</i> : Quai de l'Estuaire - rue de l'Europe / Port</p>	
<p>N°2</p> <p><i>Description</i> : Ancienne minoterie Vérat-Dugoujon-Fleuri - bâtiment principal</p> <p><i>Références cadastrales</i> : AD698 et 699</p> <p><i>Adresse / secteur</i> : Quai de l'Estuaire - rue de l'Europe / Port</p>	
<p>N°3</p> <p><i>Description</i> : Ancienne minoterie Parias - ensemble logements/hangar (ancien magasin, silos et atelier)</p> <p><i>Références cadastrales</i> : AD9, 353, 614, 630</p> <p><i>Adresse / secteur</i> : Place Parias / Port</p>	
<p>N°4</p> <p><i>Description</i> : Abri de débarcadère</p> <p><i>Références cadastrales</i> : AD343</p> <p><i>Adresse / secteur</i> : Quai de l'Estuaire / Port</p>	

<p>N°5</p> <p><i>Description</i> : Temple</p> <p><i>Références cadastrales</i> : AB135</p> <p><i>Adresse / secteur</i> : 33 Grande Rue / Bourg</p>	
<p>N°6</p> <p><i>Description</i> : Immeuble de façade du groupe scolaire</p> <p><i>Références cadastrales</i> : AC33</p> <p><i>Adresse / secteur</i> : 18 Grande Rue / Bourg</p>	
<p>N°7</p> <p><i>Description</i> : Anciennes halles</p> <p><i>Références cadastrales</i> : AB13</p> <p><i>Adresse / secteur</i> : Place des halles / Bourg</p>	
<p>N°8</p> <p><i>Description</i> : Logis "le Château"</p> <p><i>Références cadastrales</i> : AD184</p> <p><i>Adresse / secteur</i> : Site dit du Château</p>	 

<p>N°9</p> <p><i>Description</i> : Logis "la Charmille" et chai attenant</p> <p><i>Références cadastrales</i> : AB715</p> <p><i>Adresse / secteur</i> : 15 rue de la Charmille / Bourg</p>	
<p>N°10</p> <p><i>Description</i> : Moulin et bâtiments attenants</p> <p><i>Références cadastrales</i> : AB32</p> <p><i>Adresse / secteur</i> : 22 cours Bellevue / Bourg</p>	
<p>N°11</p> <p><i>Description</i> : Maison bourgeoise</p> <p><i>Références cadastrales</i> : AB261</p> <p><i>Adresse / secteur</i> : 10 rue Saint-Etienne / Bourg</p>	
<p>N°12</p> <p><i>Description</i> : Logis "du Couvent"</p> <p><i>Références cadastrales</i> : AB252</p> <p><i>Adresse / secteur</i> : 13 rue Gambetta / Bourg</p>	

<p>N°13</p> <p><i>Description</i> : Maison bourgeoise</p> <p><i>Références cadastrales</i> : AB345</p> <p><i>Adresse / secteur</i> : 2 rue du Poirier d'Hiver / Bourg</p>	
<p>N°14</p> <p><i>Description</i> : Château d'eau</p> <p><i>Références cadastrales</i> : AB473</p> <p><i>Adresse / secteur</i> : rue de l'ancien Château d'eau / Bourg</p>	
<p>N°15</p> <p><i>Description</i> : Logis "Clos de Bellevue"</p> <p><i>Références cadastrales</i> : AB548, C1063, C1155</p> <p><i>Adresse / secteur</i> : 11 rue de la Sauvagette / Bourg</p>	
<p>N°16</p> <p><i>Description</i> : Lavoir "La Charbonnière"</p> <p><i>Références cadastrales</i> : C1312</p> <p><i>Adresse / secteur</i> : route de la Charbonnière / La Charbonnière</p>	

<p>N°17</p> <p><i>Description</i> : Moulin</p> <p><i>Références cadastrales</i> : C618</p> <p><i>Adresse / secteur</i> : route de Beauchêne</p>	
<p>N°18</p> <p><i>Description</i> : Moulin</p> <p><i>Références cadastrales</i> : B126</p> <p><i>Adresse / secteur</i> : route des Rimondières / Les Rimondières</p>	